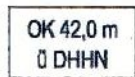


Planzeichenerklärung

Maß der baulichen Nutzung




Zulässige maximale Höhe der Oberkante (OK) einer baulichen Anlage über Null nach Deutschem Haupthöhennetz (DHHN92)

Verkehrsflächen



Öffentliche Verkehrsfläche besonderer Zweckbestimmung zum Parken von Fahrzeugen und für das Abstellen von Fahrrädern



Begrenzung der Fläche für ein Garagengebäude gem. textlicher Festsetzung 2.



Bereich ohne Ein- und Ausfahrt

Grünflächen



Öffentliche Grünfläche



Fläche für Wald

Sonstige Planzeichen



Umgrenzung der Flächen für Lärmschutzmaßnahmen




Grenze des räumlichen Geltungsbereich

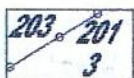
Planunterlage



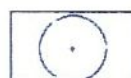
Flur-Nummer



Höhenpunkt über DHHN



Flurstücksgrenze/Flurstücks-Nr.



Baum