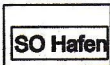


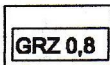
Planzeichenerklärung

Art der baulichen Nutzung gemäß § 9 Abs.1 Nr. 1 BauGB i.V.m. § 11 Abs.1 BauNVO



Sondergebiet Hafen

Maß der baulichen Nutzung gemäß § 9 Abs. 1 BauGB i.V.m. § 16 BauNVO

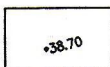


Grundflächenzahl: 0,8

Sonstige Planzeichen




Geltungsbereich



Höhenpunkt Geländehöhe (DHHN '92)

Nachrichtliche Übernahmen gemäß § 9 Abs. 6 BauGB




Landschaftsschutzgebiet (LSG) "Parforceheide"

Planzeichen ohne Normcharakter



Flurstücksgrenze



Flurstücksnummer



Flächen, für die § 4 Abs. 1 - 3 der Verordnung über das Landschaftsschutzgebiet "Parforceheide" (LSG-VO "Parforceheide") nicht mehr gilt.