

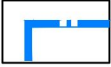
## Planzeichenerklärung

Art der baulichen Nutzung gemäß § 9 Abs.1 Nr. 1 BauGB i.V.m. § 4 BauNVO




Allgemeines Wohngebiet

Überbaubare Grundstücksfläche gemäß § 9 Abs.1 Nr. 2 BauGB i.V.m. § 23 BauNVO



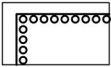
Baugrenze

Grünfläche gemäß § 9 Abs. 1 Nr. 15 BauGB



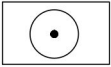
private Grünfläche

Fläche zum Anpflanzen von Bäumen, Sträuchern und sonstigen Bepflanzungen  
gemäß § 9 Abs. 1 Nr. 25a BauGB



Fläche zum Anpflanzen von Bäumen, Sträuchern und sonstigen Bepflanzungen

Flächen mit Bindungen für Bepflanzungen und für die Erhaltung von Bäumen, Sträuchern und sonstigen Bepflanzungen  
gemäß § 9 Abs. 1 Nr. 25b BauGB



Erhaltung von Bäumen

## Sonstige Planzeichen



Geltungsbereich



Höhenpunkt Geländehöhe (DHHN2016)

## Planzeichen ohne Normcharakter



Bestandsgebäude



Flurstücksgrenze



Flurstücksnummer